

CUADRO TRAZO Y REPLANTEO PARA LA REURBANIZACIÓN RP-3 (M.Z G'001)

VERTICE	LADO	DIST.	ANGULO	ESTE	NORTE
P1	P1-P2	21.0	80°51'26"	06789.416	850289.047
P2	P2-P3	9.52	107°23'38"	06787.526	85030.063
P3	P3-P4	0.58	80°55'52"	06763.722	85035.279
P4	P4-P5	6.90	72°5'33"	06738.925	850320.593
P5	P5-P6	9.00	82°55'49"	06740.922	850303.810
P6	P6-P7	6.43	09°23'52"	06742.936	850277.403
P7	P7-P8	9.05	84°28'12"	06743.751	8502710.25
P8	P8-P9	0.12	133°58'11"	06745.098	850248.523
P9	P9-P10	8.05	06°35'12"	06780.523	850241.771
P10	P10-P11	9.07	18°27'58"	06797.067	850239.780
P11	P11-P12	0.04	201°5'6"	06802.358	850247.149
P12	P12-P13	6.23	102°25'32"	06816.610	850256.487
P13	P13-P14	0.24	09°1'6"	06814.400	850282.314
P14	P14-P15	14.86	94°37'28"	06817.877	850285.916
P15	P15-P16	11.06	04°33'58"	06809.504	850305.628
P16	P16-P17	8.37	74°42'56"	06790.334	850309.380
P17	P17-P18	2.81	269°26'27"	06793.423	850276.766
P18	P18-P19	6.56	271°12'57"	06790.627	850276.460

CUADRO TRAZO Y REPLANTEO PARA LA REURBANIZACIÓN RP-3 (M.Z F'001)

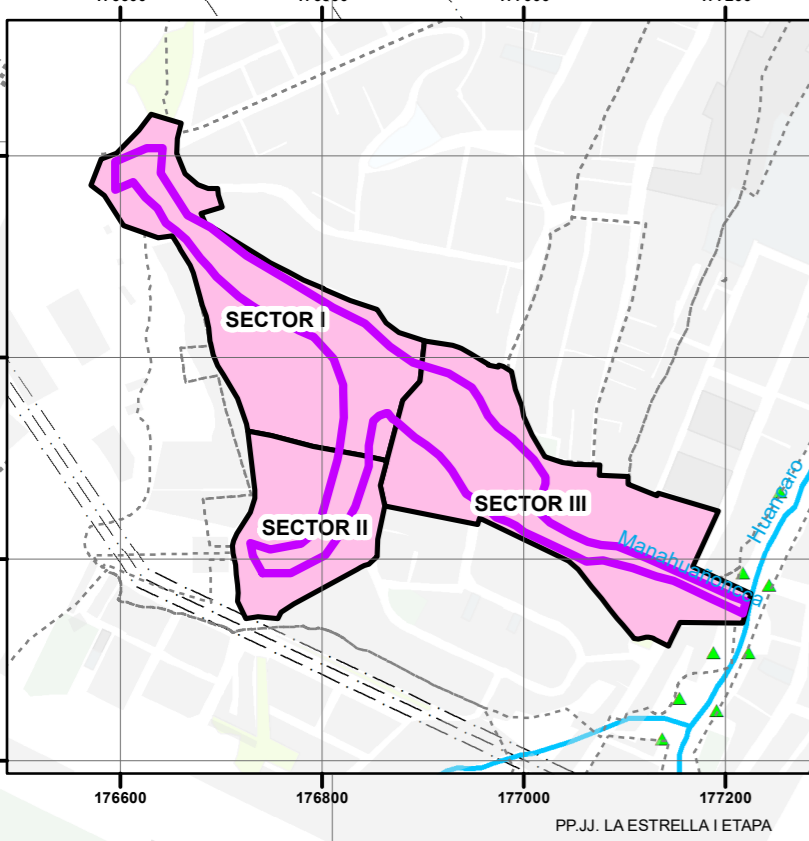
VERTICE	LADO	DIST.	ANGULO	ESTE	NORTE
P1	P1-P2	2.59	97°36'0"	06857.428	850295.784
P2	P2-P3	0.69	79°20'26"	06845.441	850299.604
P3	P3-P4	27.36	208°33'10"	06841.021	850284.147
P4	P4-P5	0.71	09°59'53"	06825.856	850241.373
P5	P5-P6	23.88	75°55'36"	06820.505	850228.143
P6	P6-P7	12.38	93°31'53"	06844.221	850225.352
P7	P7-P8	9.68	09°41'33"	06851.282	850262.507
P8	P8-P1	5.73	07°45'36"	06854.461	850278.869

CUADRO TRAZO Y REPLANTEO PARA LA REURBANIZACIÓN RDM3-A-RE, RP-3 (M.Z F'001)

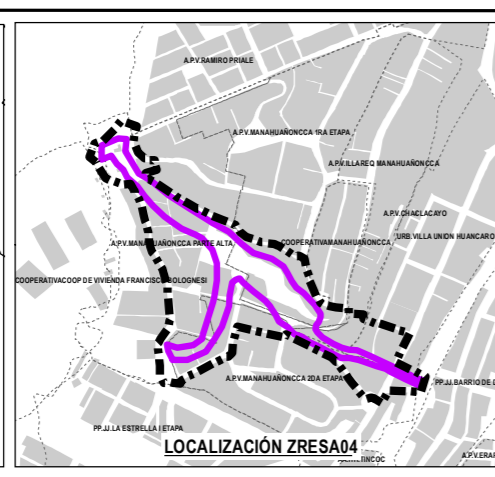
VERTICE	LADO	DIST.	ANGULO	ESTE	NORTE
P1	P1-P2	3.03	52°13'35"	06838.354	850205.740
P2	P2-P3	8.55	133°40'42"	06840.013	850208.271
P3	P3-P4	2.49	02°4'57"	06842.501	850216.449
P4	P4-P5	25.09	87°49'56"	06842.891	850218.908
P5	P5-P6	5.47	133°56'48"	06819.975	850221.896
P6	P6-P7	8.68	2°19'28"	06816.035	850218.785
P7	P7-P8	23.98	275°59'55"	06802.559	850208.014
P8	P8-P9	6.04	265°18'6"	06791.649	850229.373
P9	P9-P10	1.24	148°23'23"	06796.872	850232.551
P10	P10-P11	2.48	77°46'33"	06797.338	850233.658
P11	P11-P12	0.17	03°30'9"	06794.935	850234.275
P12	P12-P13	0.64	80°40'10"	06784.864	850235.676
P13	P13-P14	1.49	274°52'6"	06771.018	850227.730
P14	P14-P15	0.38	266°44'36"	06770.437	850229.106
P15	P15-P16	0.99	06°43'45"	06782.447	850235.006
P16	P16-P17	0.22	78°28'42"	06782.794	850235.931
P17	P17-P18	0.20	108°54'56"	06741.698	850242.909
P18	P18-P19	3.52	166°28'35"	06731.520	850227.236
P19	P19-P20	4.60	144°43'9"	06727.991	850223.497
P20	P20-P21	3.64	166°45'45"	06727.449	850218.925
P21	P21-P22	8.34	133°5'11"	06727.989	850212.814
P22	P22-P23	1.69	05°49'9"	06730.742	850204.289
P23	P23-P24	6.43	89°7'0"	06743.984	850193.950
P24	P24-P25	2.05	6°18'24"	06753.256	850180.388
P25	P25-P26	6.53	132°23'54"	06755.089	850169.463
P26	P26-P27	7.08	169°53'9"	06761.168	850161.783
P27	P27-P28	6.98	160°17'24"	06777.970	850192.001
P28	P28-P29	6.56	92°10'6"	06790.393	850199.777
P29	P29-P30	0.27	133°13'37"	06782.124	850194.122
P30	P30-P31	2.51	281°13'5"	06776.603	850205.085
P31	P31-P32	1.19	270°19'31"	06782.041	850208.671
P32	P32-P33	4.15	272°7'34"	06782.669	850207.657
P33	P33-P34	28.80	91°15'22"	06779.059	850205.604
P34	P34-P35	6.31	89°44'43"	06792.759	850180.272

CUADRO TRAZO Y REPLANTEO PARA LA REURBANIZACIÓN AREA VERDE

VERTICE	LADO	DIST.	ANGULO	ESTE	NORTE
P1	P1-P2	2.53	09°16'56"	06732.769	850175.438
P2	P2-P3	5.35	01°12'48"	06728.039	850187.038
P3	P3-P4	0.24	100°5'6"	06723.041	850185.122
P4	P4-P5	7.23	189°20'4"	06725.352	850193.101
P5	P5-P6	9.02	185°43'8"	06725.547	850185.874
P6	P6-P7	5.29	06°38'26"	06724.891	850156.880
P7	P7-P8	0.79	81°16'8"	06724.817	850151.593
P8	P8-P9	1.83	80°36'13"	06724.425	850140.810
P9	P9-P10	6.41	167°59'49"	06736.150	850142.320
P10	P10-P11	2.23	82°17'9"	06742.565	850142.244
P11	P11-P1	22.62	165°41'57"	067410.42	850154.381



TRAZO Y REPLANTEO
1:704,486

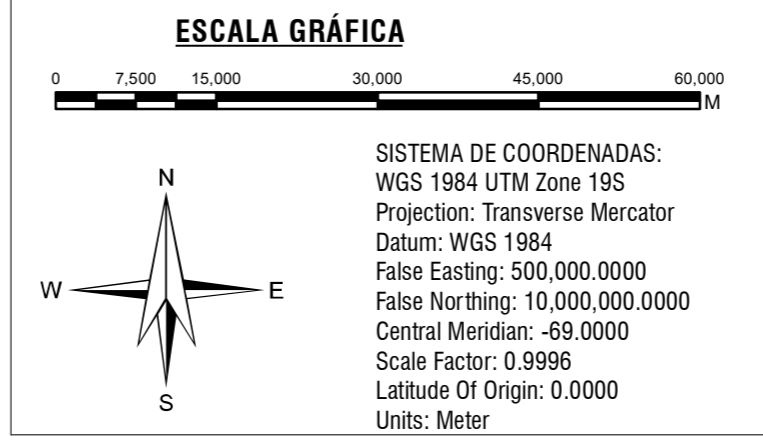


LEYENDA GENERAL

ZONIFICACIÓN Y USO DE SUELOS	OTROS
RDB2-A-RE	RDM4-RE
RDB2-B-RE	C3-RE
RDM3-A-RE	R-3
RDM3-B-RE	RP-3
	II-R4
	OF
	ZRP-1
	ZPCE

ZONA DE REGLAMENTACIÓN ESPECIAL

- AMBITO
- BORDE URBANO
- AGRUPACIONES URBANAS
- MURO DE CONTENCIÓN
- CANAL
- FAJA DE SERVIDUMBRE DE ALTA TENSION
- FAJA MARGINAL
- QUEBRADA
- VÉRTICES



MUNICIPALIDAD PROVINCIAL DE CUSCO

CERENCIA DE DESARROLLO URBANO Y RURAL

SGOT ZRE 41

PLAN ESPECIFICO ZRESA04

PROYECTO: "MEJORAMIENTO Y RECUPERACIÓN DE LAS CONDICIONES DE HABITABILIDAD URBANA EN 41 ZONAS DE REGLAMENTACIÓN ESPECIAL DE LA PROVINCIA DE CUSCO"

ZONA: ZONA DE REGLAMENTACIÓN ESPECIAL

MAPA: TRAZO Y REPLANTEO - SECTOR II

ELABORADO POR: EQUIPO TECNICO PM41ZRE

ESCALA: 1:704,486

AGOSTO - 2021

MD-FC 02B